

CHOISISSEZ VOS PARCOURS

Chemin de la combe MAYOL.....	820 m
Chemin de la TALONNE	600 m
Chemin de CRAPON	650 m
Chemin de MONTEFERRAND	525 m
Chemin du HERON	280 m
Chemin de la TRAVERSIERE	660 m
Chemin de FORTON	120 m
Allée des MARRONNIERS	540 m
Allée MARCEL BOUVIER	235 m
Sentier de la PASSERELLE	130 m
Sentier du RESERVOIR	155 m

Un grand merci à
la commission extra- municipale
les « AMIS DE LA NATURE »
pour leur contribution
à l'entretien de ce parc.



LA CHARTE DU PROMENEUR

Afin de contribuer à la préservation de l'environnement, le promeneur doit respecter certaines règles de base lorsqu'il pénètre dans le Grand Clos.

Les seuls véhicules à moteur autorisés sont les véhicules de service, de secours et de police.

Les papiers, détritrus, restes de pique-nique doivent être emportés ou déposés dans les poubelles.

Le visiteur ne doit en aucun cas détériorer les végétaux (arrachage de branches, altération des écorces).

Les animaux sont chez eux,
le promeneur doit les laisser en paix.
Les chiens doivent être tenus en laisse.

La chasse, la pêche et la baignade sont interdites.
Aucun feu quel qu'il soit,
barbecue sauvage compris, n'est autorisé.

Après autorisation auprès de la mairie, le barbecue peut-être mis à disposition des Ternaysards.

Le promeneur ne doit pas s'aventurer hors des chemins balisés, des branches cassées peuvent tomber à tout moment


Le promeneur devra éviter l'émission de nuisances sonores (radio et autres), afin de préserver la faune et la tranquillité des autres promeneurs.




Ternay Rhône

LE GRAND CLOS

CHEMINS PEDESTRES

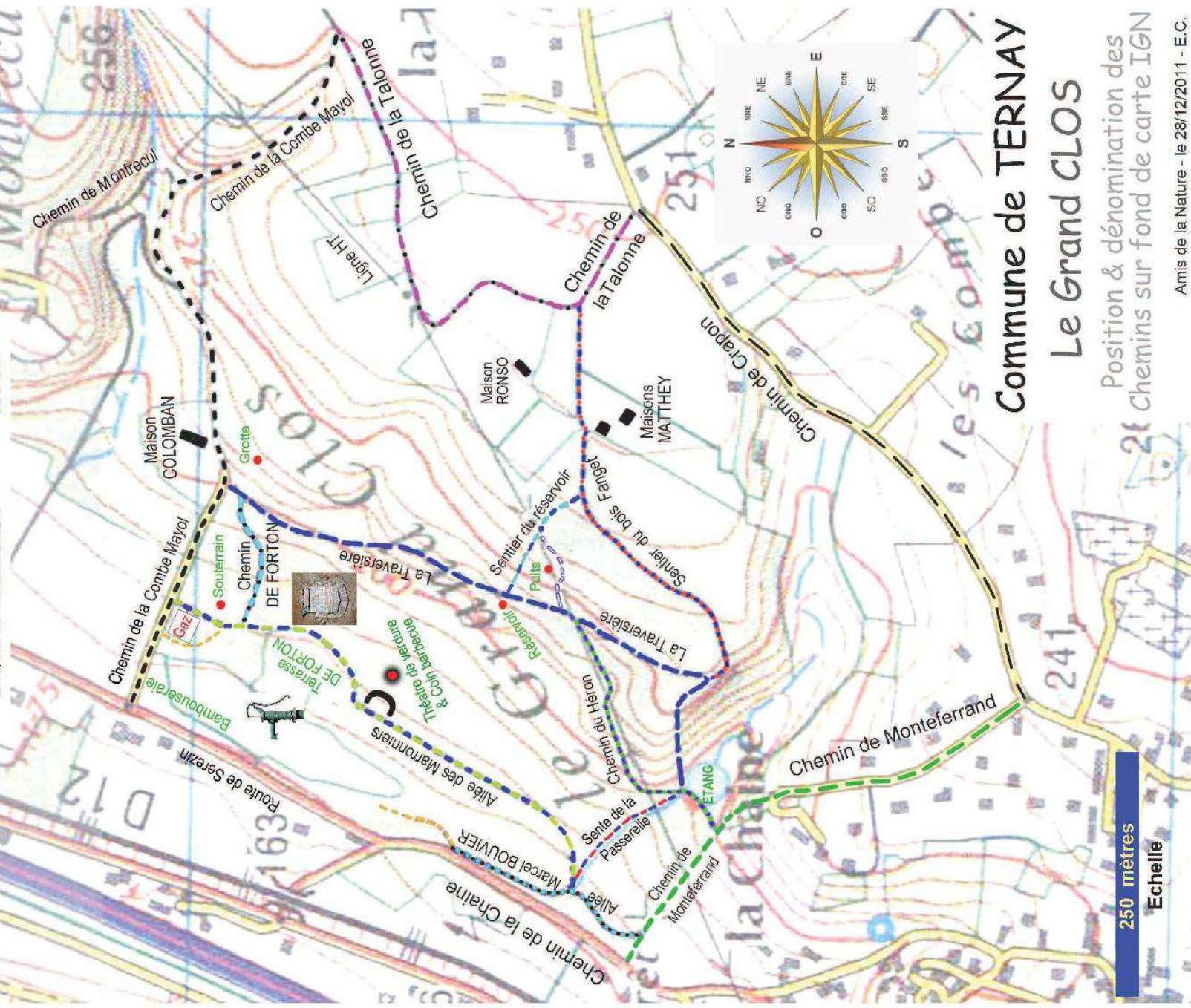


Vienne $\xrightarrow{10\text{km}}$ Ternay $\xleftarrow{15\text{km}}$ Lyon



COMPOSEZ VOTRE PARCOURS

Chemin de la Combe MAYOL	820 m.
Chemin de la TALONNE	600 m.
Chemin de CRAPON	650 m.
Chemin de MONTEFERRAND	525 m.
Chemin du HERON	280 m.
Chemin de la TRAVERSIERE	660 m.
Chemin DE FORTON	120 m.
ALLÉE des MARRONNIERS	540 m.
ALLÉE Marcel BOUVIER	235 m.
Sente de la Passerelle	130 m.
Sentier du RESERVOIR	155 m.



250 mètres

Echelle

Commune de TERNAY Le Grand CLOS

Position & dénomination des
Chemins sur fond de carte IGN

Amis de la Nature - le 28/12/2011 - E.C.